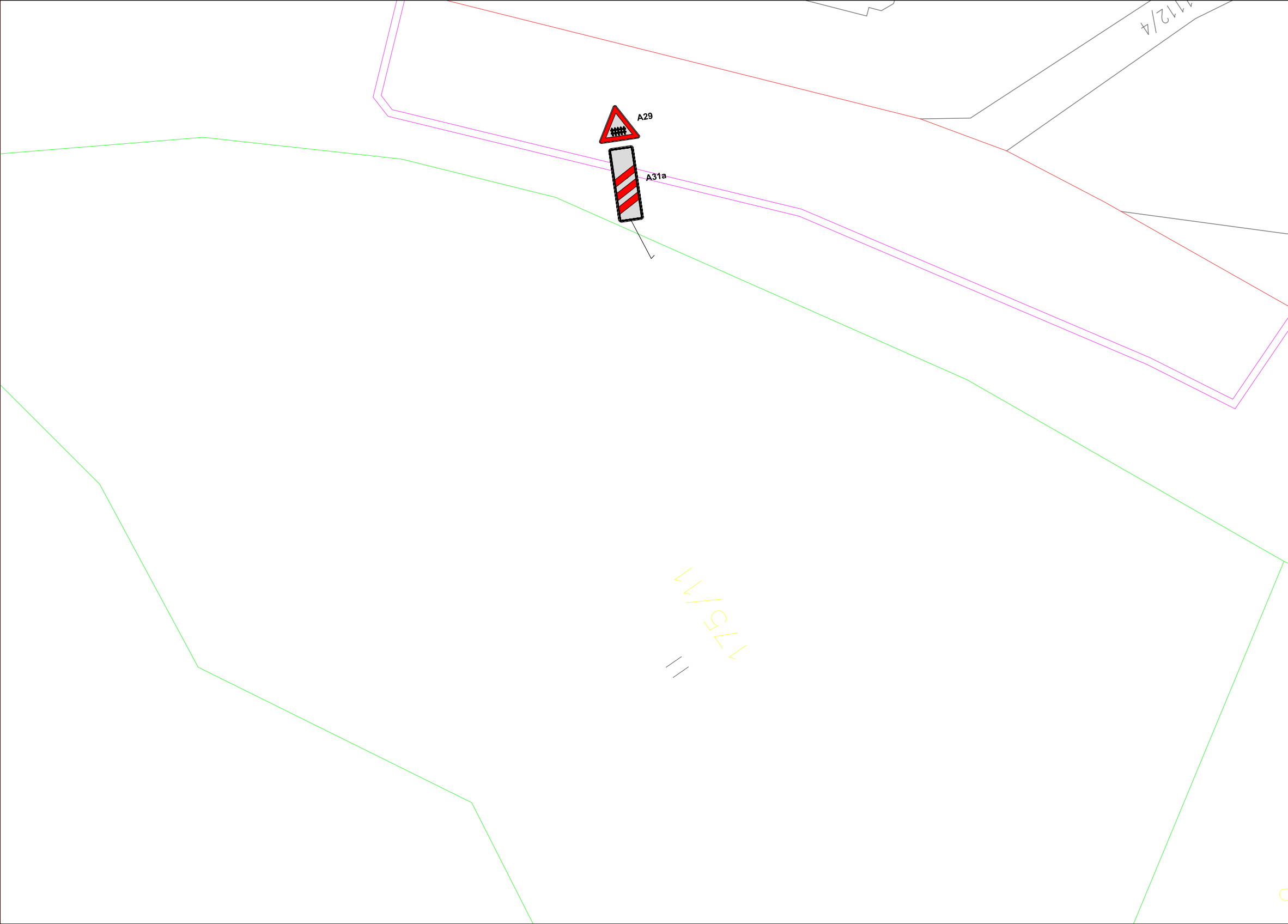
A29
A31a
112/4
176/11

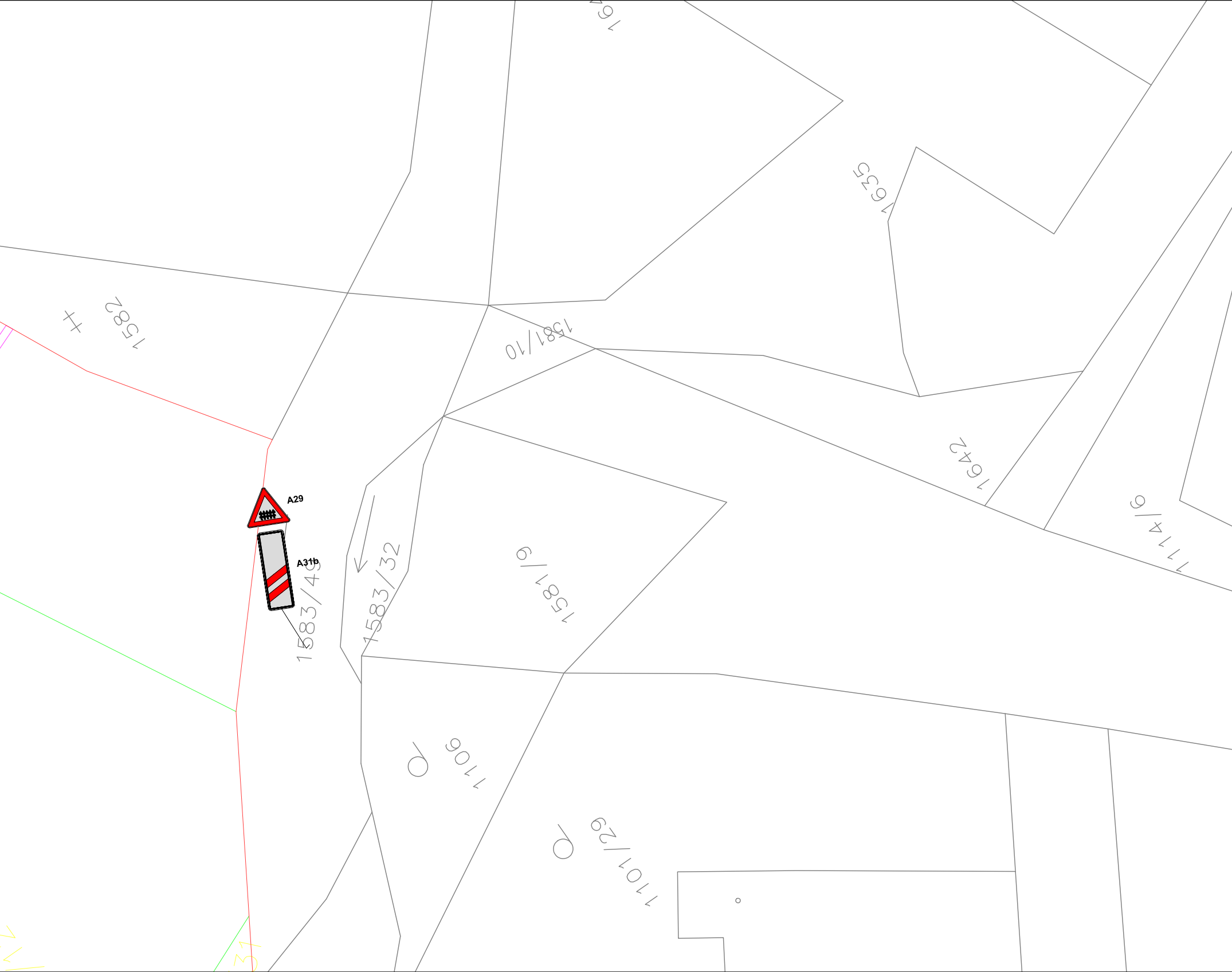
A29
A31b
1582
1581/10
1635
1642
1114/6
1581/9
1583/32
1583/4
1106
1101/29

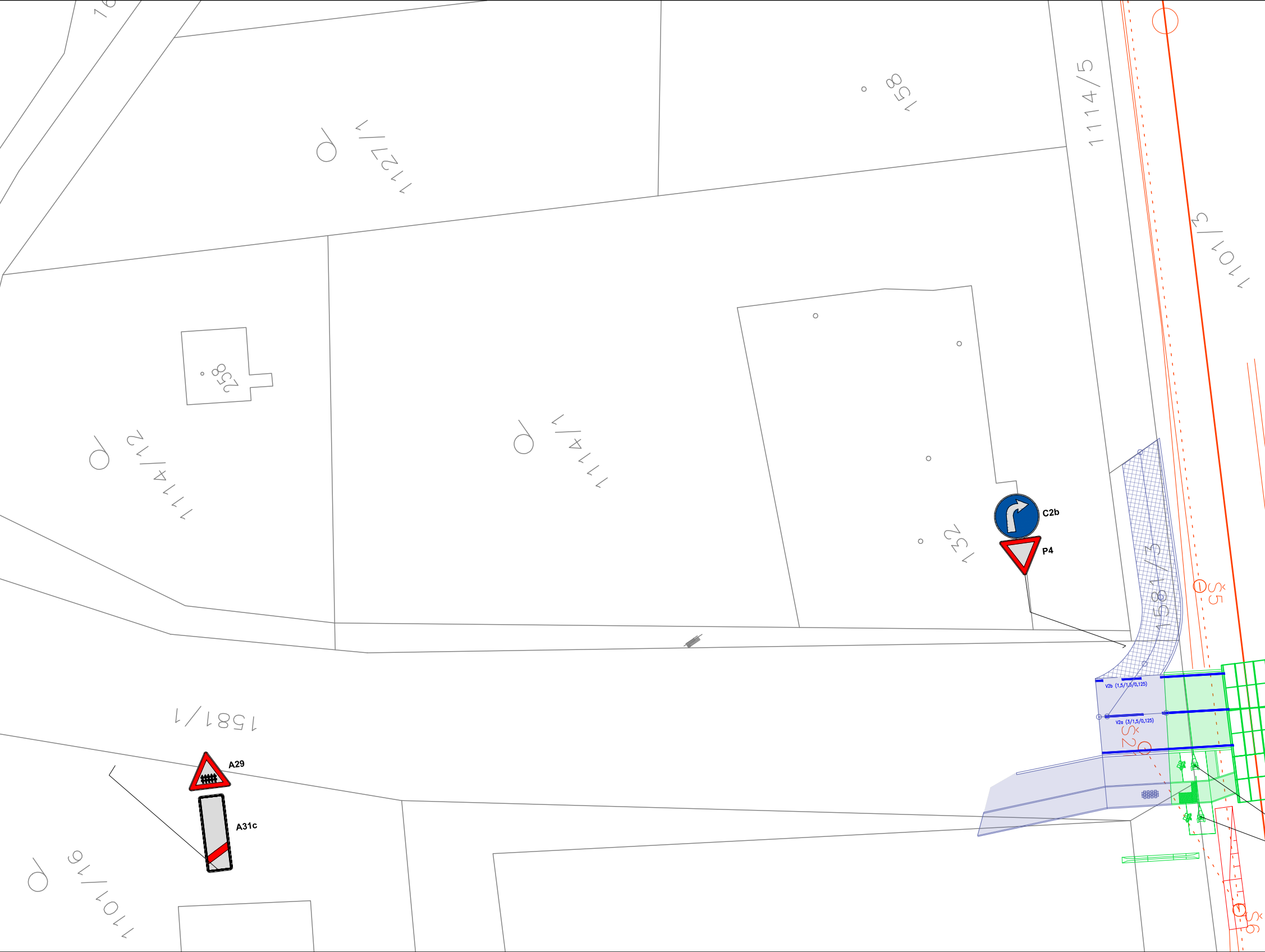
1127/1
158
1114/5
1101/3
258
1114/12
1114/1
132
C2b
P4
Š5
1581/3
V2b (1,5/1,5/0,125)
V2a (3/1,5/0,125)
Š2
1581/1
A29
A31c
1101/16
Š6

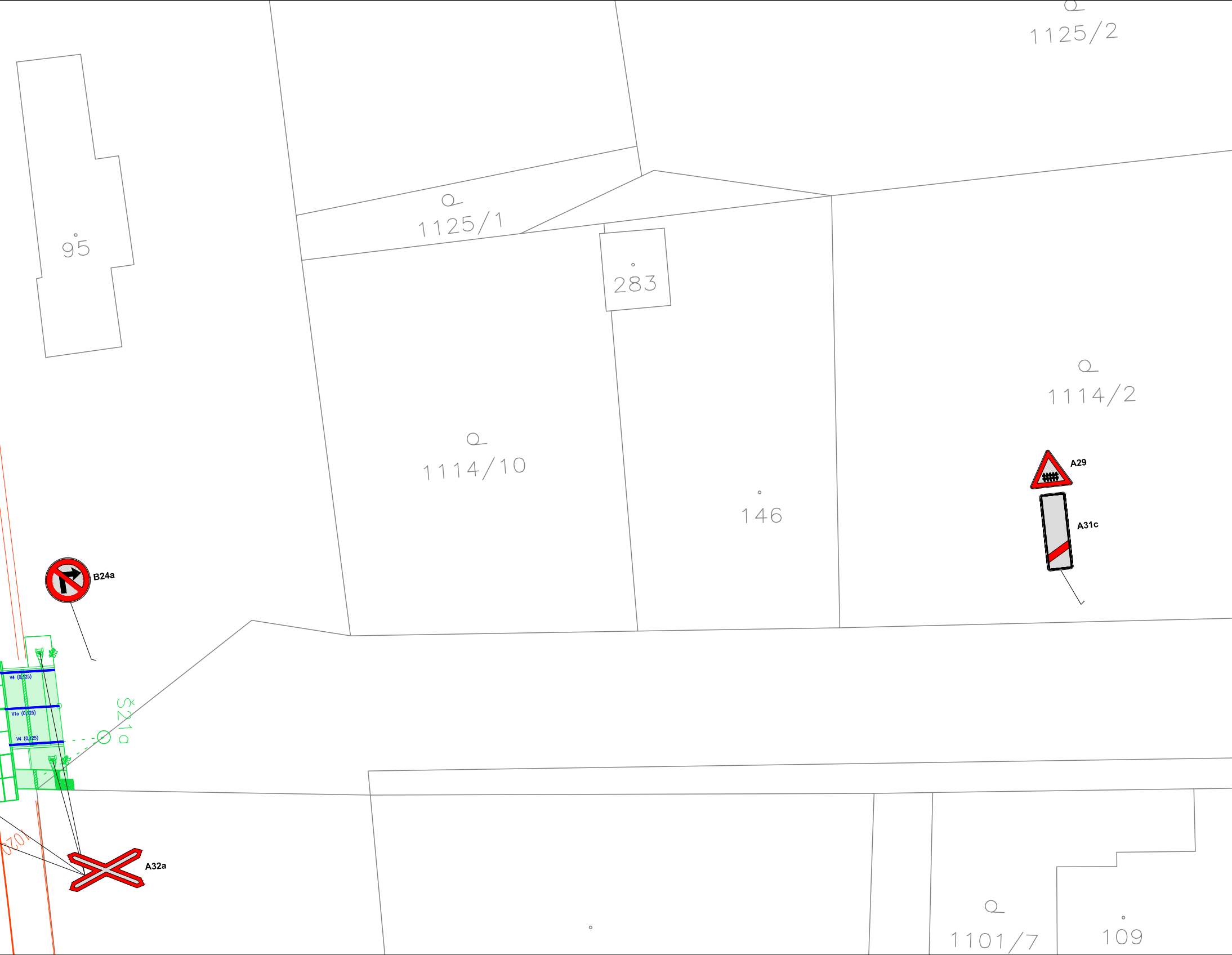
1125/2
1125/1
95
283
1114/2
1114/10
146
A29
A31c
B24a
V4 (0,125)
V1a (0,125)
V4 (0,125)
Š21a
A32a
1101/7
109

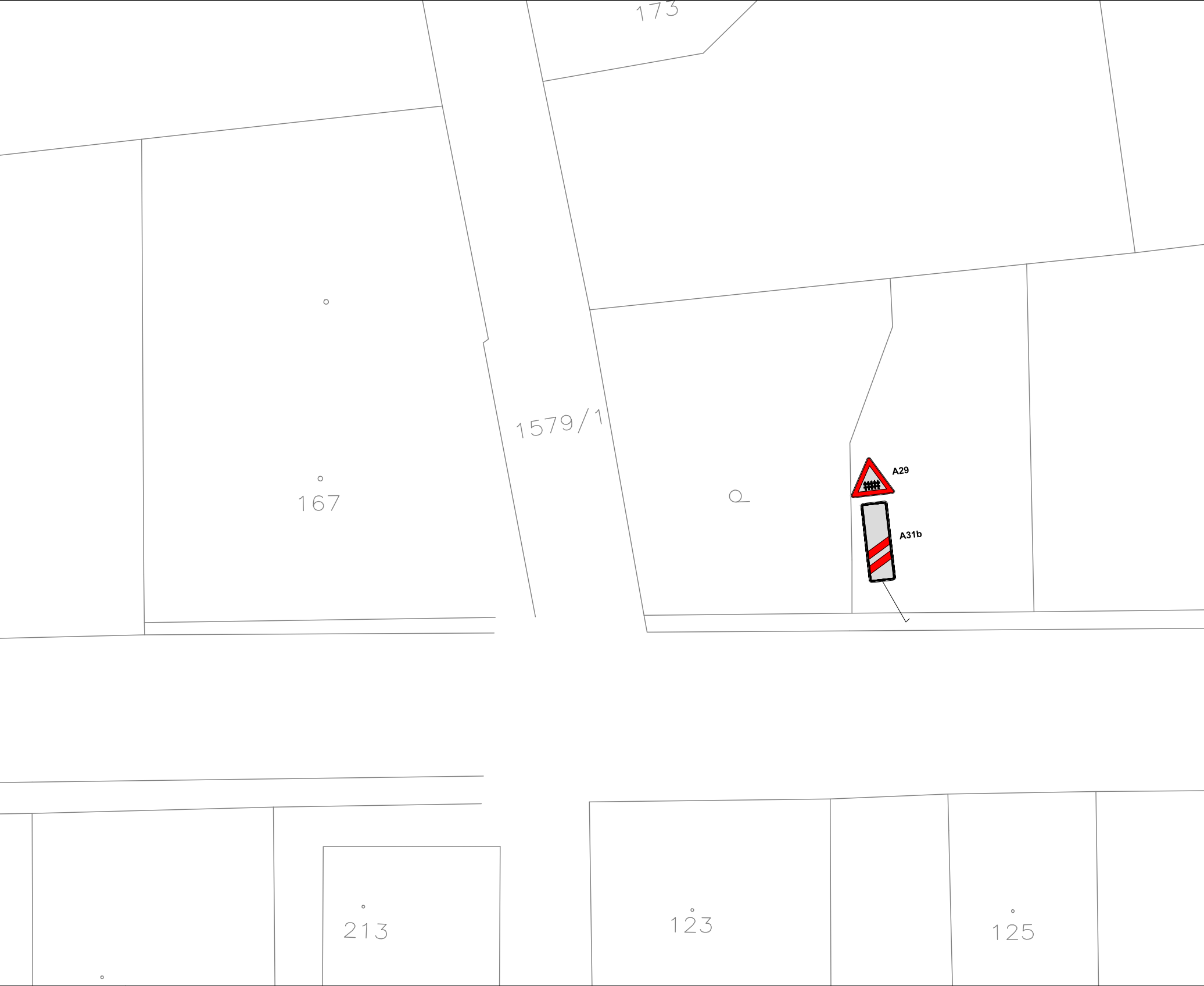
173
1579/1
167
A29
A31b
213
123
125

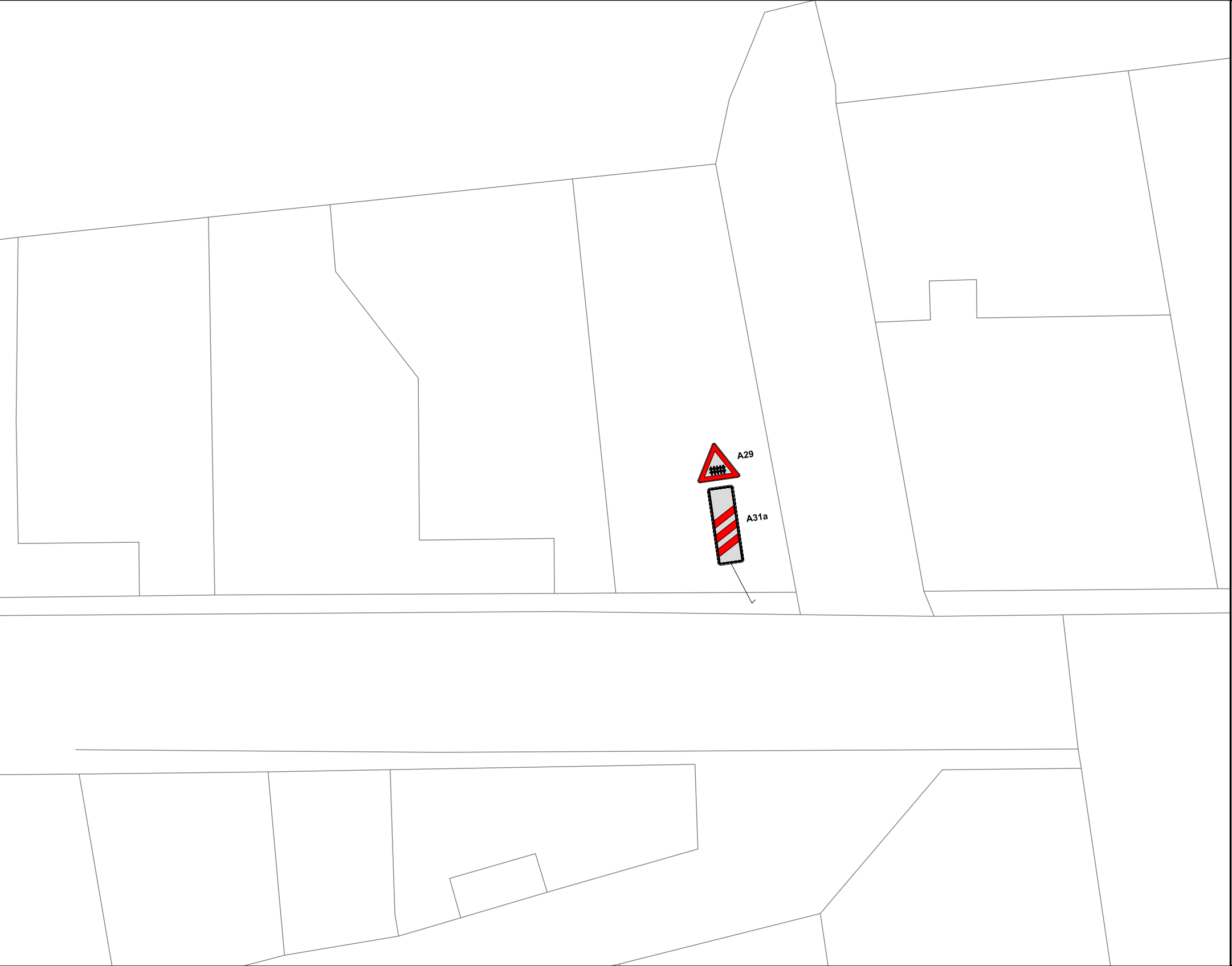

Orientační schéma:

Razítko oprávněné osoby:

Podpis: Datum:

Revize:	Datum:	Popis:	Kontroloval:
000	30.11.2023	Aktualizace dokumentace v rámci dotčených pozemků	Ing. Emil Špaček

Stavebník/Investor:	**Správa železnic, státní organizace**
Adresa:	Dlážděná 1003/7, 110 00 Praha 1
Zástupce investora:	Oblastní ředitelství Plzeň
Adresa:	Sušická 1168/23, Plzeň 326 00

SPRÁVA ŽELEZNIC

Zhotovitel stavby:	**SAGASTA s.r.o.**
Adresa:	Novodvorská 1010/14, 142 00, Praha 4 - Lhotka
Kontakt:	T: +420 261 344 100 E: info@sagasta.cz
Zhotovitel objektu:	**SAGASTA s.r.o.**
Adresa:	Novodvorská 1010/14, 142 00, Praha 4 - Lhotka
Kontakt:	T: +420 261 344 100 E: info@sagasta.cz

SAGASTA

Hlavní projektant (HIP):	Specialista:	Odpovědný projektant:	Zpracovatel:
Ing. Emil Špaček	Ing. Petr Burda	Ing. Emil Špaček	Ing. Petr Burda

Název stavby/akce:

Výstavba PZS km 17,454 (P1243) trati Rokycany - Nezvěstice

Označení (S-kód): S632000125

Označení zhotovitele: 120096

Název části:	Stavební výkresy
Název objektu:	**Příjezdová cesta k rodinným domům**
Název přílohy:	Dopravní značení
Název dílčí části přílohy:	

Označení části: D

Označení objektu/komplexu: **SO 203**

Číslo přílohy: **7**

Paré:

Kraj:	Katastrální území:	TUDU:
Plzeňský	Lipnice u Spáleného Poříčí [684139]	

Stupeň dokumentace:	Datum zpracování:	Formáty:	Měřítko:
DUSP	05/2021	12xA4	1:500

S-kód:	*Stupeň dokumentace:*	*Část:*	*Objekt:*	*Podobjekt:*	*Příloha:*	*Revize:*
	_	_	_	_	_ _	_

[Prostor pro další informace]